



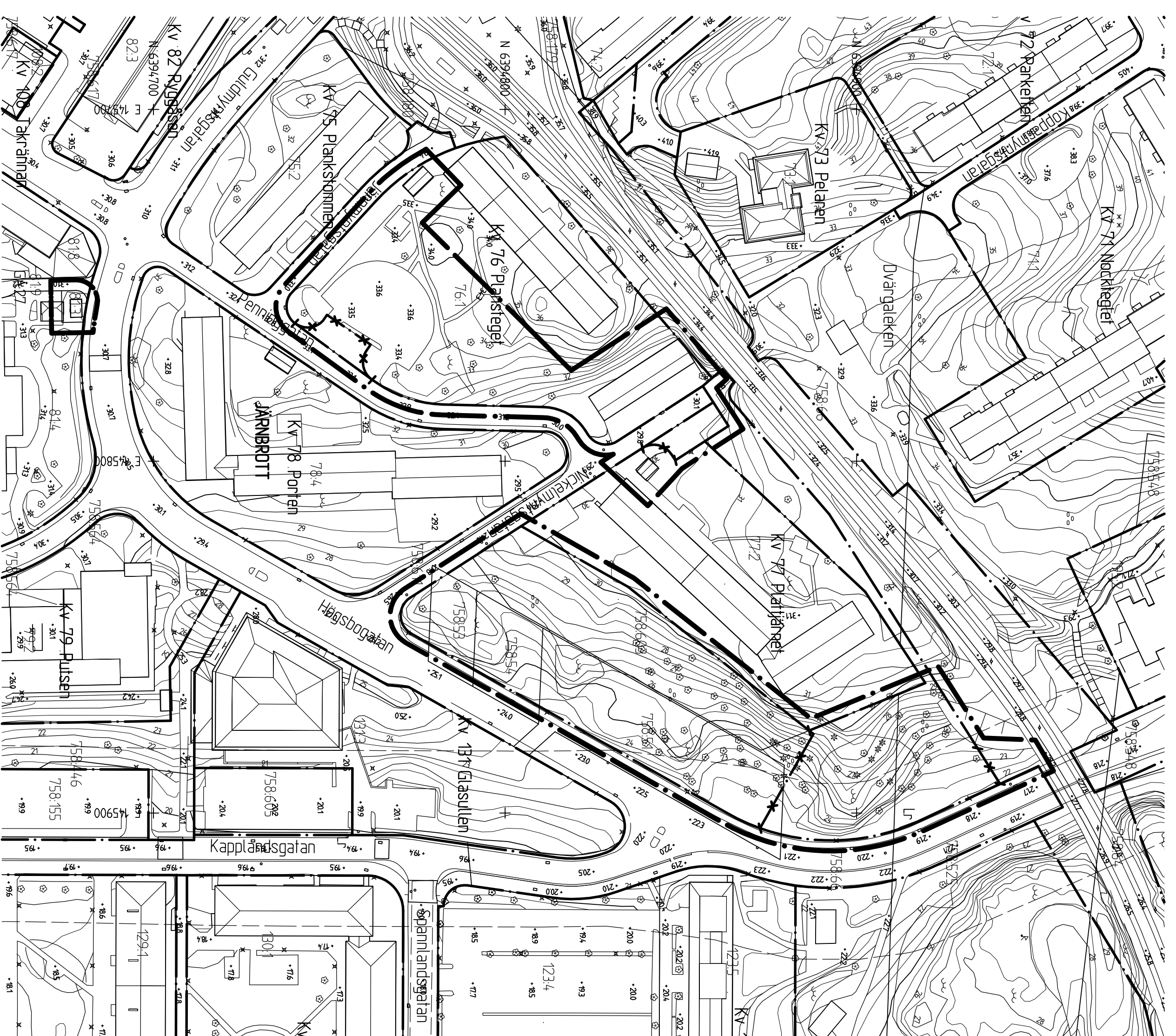
Skala 1 :1000 A1 (Skala 1:2000 A3)

ILLUSTRATIONSRTNING

Illustrationsritningen visar exempel på möjlig utformning.

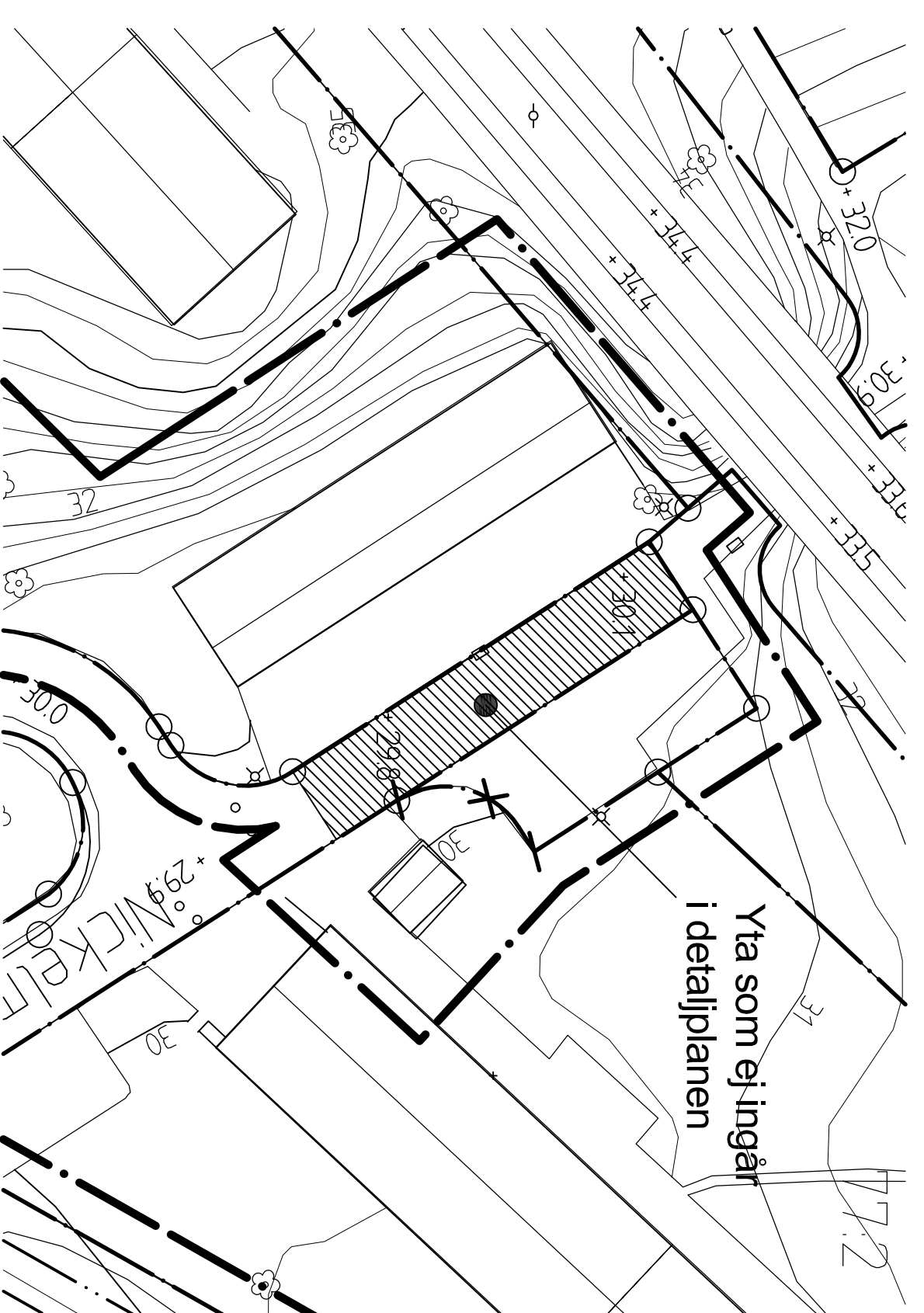
BETECKNINGAR

- Line som ligger 3 meter utanför planområdets gräns
- Fastighetsgräns
- Föreslagen fastighetsgräns
- Befintlig byggnad
- Ny byggnad
- Balkong, skåpmark
- Garage och garadsbyggnader med gröna tak
- Grädd
- Parkering
- Träd
- II - VIII Antal våningar



Skala 1 :1000 A1 (Skala 1:2000 A3)


GRUNDKARTA



Skala 1 :400 A1

UPPLYSNING

Ca-dritlad av: Ramboll



Göteborgs Stad
Stadsbyggnadskontoret

Detaljplan för Bostäder vid Nickelmyntsgatan inom stadsdelen Högbo i Göteborg

Göteborg 2018-08-28, rev 2019-03-26

Mari Tastare Planchef

Sirpa Antti-Hilli
Konsultansordnare

Pauline Sandberg, Ramboll
Planhändigare

GRUNDKARTAN

Grundkartan upprättad genom utdrag ur digitala primärkartans databas.

Referenssystem i plan/höjd: SWEREF99 12 00/ RH 2000

Geodataavdelningen 2017-04-30

Andreas Jonsson
Avd.chef

Sonja Johansson

Beteckningar enligt Lantmätarens Handbok i mät- och kartfrågor (HMK-Ka) med de avvikelser som redovisats i beteckningarna.

BETECKNINGAR

- Line som ligger 3 m utanför planområdets gräns
- Användningsgräns som behålls
- Användningsgräns som utgår
- Befintlig byggnad, takkontur resp. fasadiv